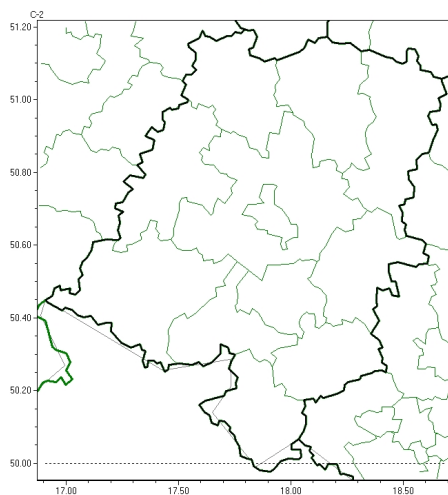




Brak niebezpiecznych zjawisk

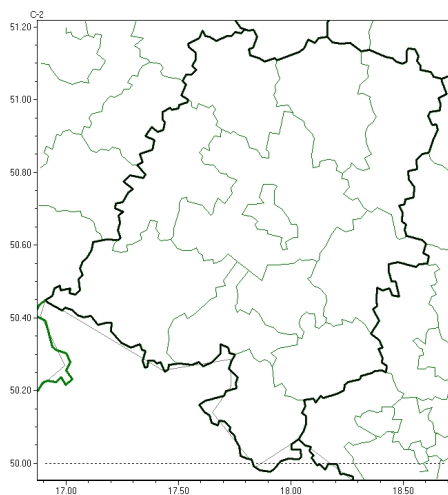


**PROGNOZA NIEBEZPIECZNYCH ZJAWISK METEOROLOGICZNYCH
NA PIERWSZ DOB**

Obszar	Województwo opolskie
Wa no (cz. urz.)	od godz. 07:30 dnia 19.01.2024 (pi tek) do godz. 07:30 dnia 20.01.2024 (sobota)
Zjawisko/stopie zagrożenia Kryteria	Nie przewiduje si /-



Brak niebezpiecznych zjawisk

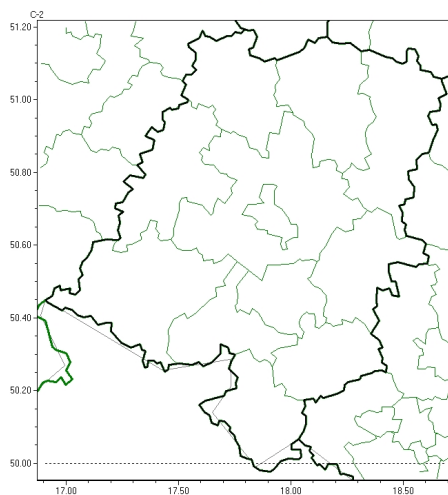


**PROGNOZA NIEBEZPIECZNYCH ZJAWISK METEOROLOGICZNYCH
NA DRUG DOB**

Obszar	Województwo opolskie
Wa no (cz. urz.)	od godz. 07:30 dnia 20.01.2024 (sobota) do godz. 07:30 dnia 21.01.2024 (niedziela)
Zjawisko/stopie zagrożenia Kryteria	Nie przewiduje si /-



Brak niebezpiecznych zjawisk

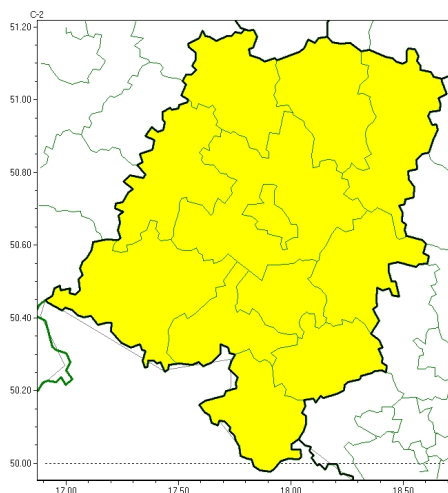


**PROGNOZA NIEBEZPIECZNYCH ZJAWISK METEOROLOGICZNYCH
NA TRZECI DOB**

Obszar	Województwo opolskie
Wa no (cz. urz.)	od godz. 07:30 dnia 21.01.2024 (niedziela) do godz. 07:30 dnia 22.01.2024 (poniedziałek)
Zjawisko/stopie zagrożenia Kryteria	Nie przewiduje si /-



Opady marzjące



**PROGNOZA NIEBEZPIECZNYCH ZJAWISK METEOROLOGICZNYCH
NA CZWART DOB**

Obszar	Województwo opolskie
Wa no (cz. urz.)	od godz. 07:30 dnia 22.01.2024 (poniedziałek) do godz. 07:30 dnia 23.01.2024 (wtorek)
Zjawisko/stopie zagrożenia Kryteria	Opady marzn ce/1 (wszystkie powiaty) Słabe opady marzn cego deszczu lub m awki, trwaj ce nie dłu ej ni 12 godzin i powoduj ce gołoled .

Godzina i data wydania	godz. 14:22 dnia 18.01.2024
Uwagi	Prognoza niebezpiecznych zjawisk meteorologicznych jest informacj orientacyjn .Wydawanie depeszy OSTRZE ENIE uniewa nia i anuluje wszystkie informacje dotycz ce tego samego okresu i zjawiska zawarte w prognozie. Sprawd aktualne ostrze enia oraz tekstow prognoz synoptyczn .

Opracowanie niniejsze i jego format, jako przedmiot prawa autorskiego podlega ochronie prawnej, zgodnie z przepisami ustawy z dnia 4 lutego 1994r o prawie autorskim i prawach pokrewnych (dz. U. z 2006 r. Nr 90, poz. 631 z pó n. zm.).

Wszelkie dalsze udost pnianie, rozpowszechnianie (przedruk, kopiowanie, wiadomo sms) jest dozwolone wył cznie w formie dosłownej z bezwzgl dnym wskazaniem ró dła informacji tj. IMGW-PIB.